

ОПИСАНИЕ МЕСТОПОЛОЖЕНИЯ ГРАНИЦ

Публичный сервитут в целях размещения существующего объекта электросетевого хозяйства «ВЛ 110 кВ ТЭЦ – 22 – Красково – 5, 6»

(наименование объекта, местоположение границ которого описано
(далее - объект))

Раздел 1

Сведения об объекте

Сведения об объекте		
N п/п	Характеристики объекта	Описание характеристик
1	2	3
1	Местоположение объекта	Московская область, городской округ Люберцы, городской округ Котельники, городской округ Дзержинский
2	Площадь объекта +/- величина погрешности определения площади (Р +/- Дельта Р)	245856 кв. м ± 174 кв.
3	Иные характеристики объекта	Публичный сервитут в целях размещения существующего объекта электросетевого хозяйства «ВЛ 110 кВ ТЭЦ – 22 – Красково – 5, 6» сроком действия 49 лет в интересах Публичного акционерного общества «Россети Московский регион»

Местоположение публичного сервитута: Московская область, городской округ Люберцы, городской округ Котельники, городской округ Дзержинский			
Система координат		МСК-50, зона 1	
Метод определения координат		Аналитический	
Обозначение характерных точек границ публичного сервитута	Координаты, м		
	X	Y	Средняя квадратическая погрешность положения характерных точек (M_t), м
1	2	3	4
1	457557.52	1396868.20	0.10
2	457571.17	1396864.09	0.10
3	457579.92	1396861.45	0.10
4	457640.88	1396843.08	0.10
5	457708.62	1396898.24	0.10
6	457724.83	1396911.43	0.10
7	457730.28	1396915.87	0.10
8	457785.13	1396984.32	0.10
9	457863.26	1397046.61	0.10
10	457965.32	1397119.57	0.10
11	458082.99	1397220.85	0.10
12	458092.02	1397227.99	0.10
13	458095.01	1397244.94	0.10
14	458097.68	1397262.38	0.10
15	458102.06	1397281.06	0.10
16	458102.93	1397287.64	0.10
17	458057.52	1397251.72	0.10
18	457940.59	1397151.06	0.10
19	457839.14	1397078.55	0.10
20	457756.70	1397012.82	0.10
21	457735.66	1396986.57	0.10
22	457723.32	1396971.16	0.10
23	457720.06	1396974.03	0.10
24	457713.68	1396979.63	0.10
25	457706.15	1396986.24	0.10
26	457690.34	1396973.49	0.10
27	457685.58	1396969.79	0.10
28	457674.31	1396960.93	0.10
29	457682.15	1396954.06	0.10
30	457688.38	1396948.59	0.10
31	457697.39	1396940.68	0.10
32	457632.09	1396887.52	0.10
33	457631.16	1396887.80	0.10
34	457623.67	1396890.06	0.10

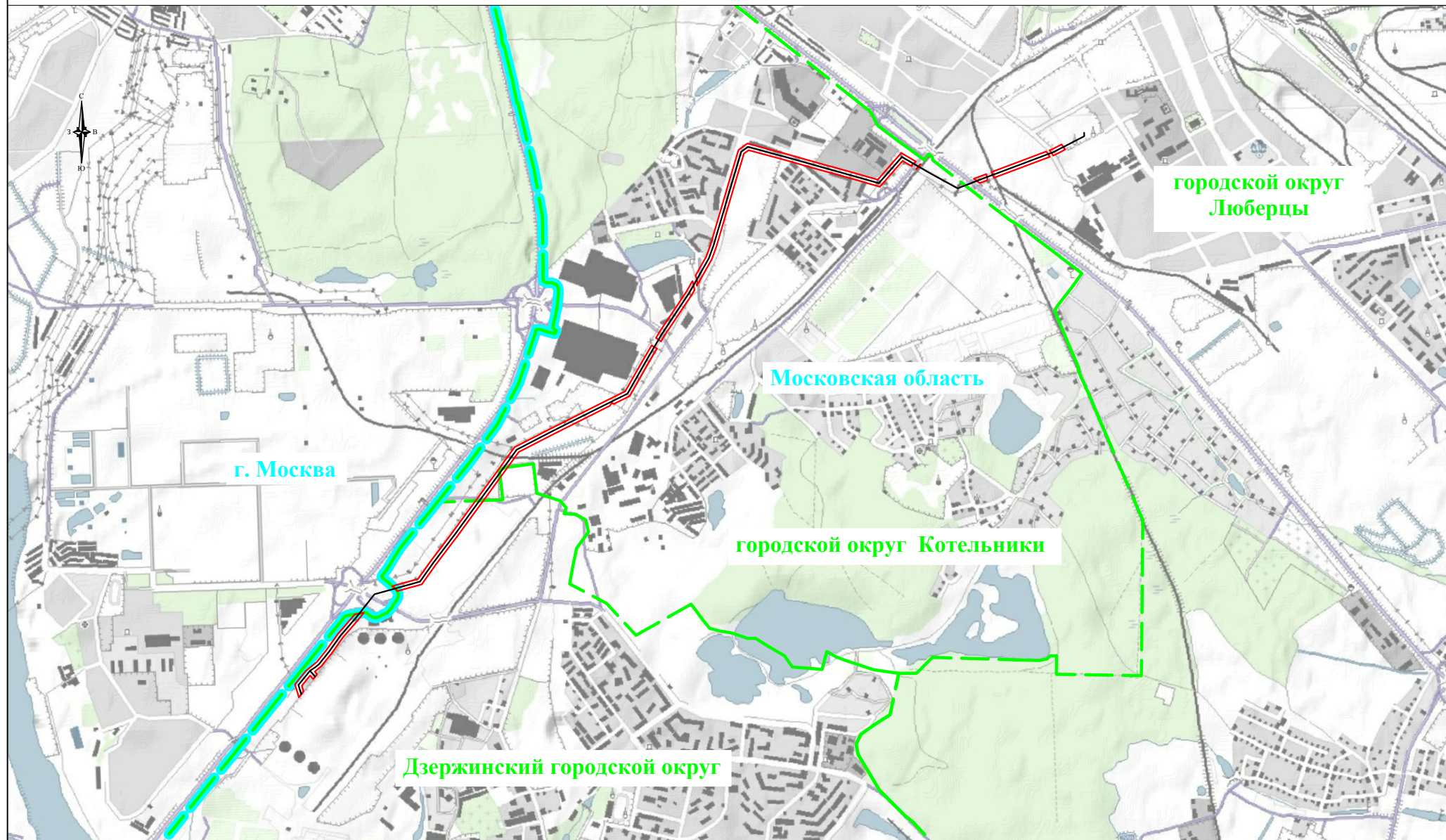
35	457617.75	1396891.85	0.10
36	457608.75	1396894.55	0.10
37	457595.69	1396898.49	0.10
38	457576.56	1396883.34	0.10
1	457557.52	1396868.20	0.10
39	459806.75	1399178.63	0.10
40	459806.61	1399178.55	0.10
41	459714.65	1399124.90	0.10
42	459501.54	1399003.62	0.10
43	459449.95	1398899.72	0.10
44	459457.72	1398888.92	0.10
45	459436.90	1398873.43	0.10
46	459429.07	1398857.66	0.10
47	459331.47	1398662.84	0.10
48	459252.32	1398505.42	0.10
49	459139.65	1398287.08	0.10
50	459096.22	1398255.68	0.10
51	458987.29	1398176.94	0.10
52	458840.88	1398069.70	0.10
53	458836.57	1398066.54	0.10
54	458829.76	1398061.57	0.10
55	458724.99	1397984.98	0.10
56	458588.69	1397885.32	0.10
57	458586.37	1397883.62	0.10
58	458414.07	1397752.65	0.10
59	458302.80	1397673.57	0.10
60	458286.11	1397661.71	0.10
61	458275.29	1397622.77	0.10
62	458274.14	1397618.64	0.10
63	458250.89	1397535.02	0.10
64	458245.43	1397515.36	0.10
65	458242.36	1397504.28	0.10
66	458242.03	1397503.09	0.10
67	458254.71	1397492.75	0.10
68	458266.15	1397480.26	0.10
69	458274.37	1397470.10	0.10
70	458274.41	1397470.23	0.10
71	458279.30	1397487.80	0.10
72	458282.98	1397501.05	0.10
73	458320.85	1397637.33	0.10
74	458437.76	1397720.40	0.10
75	458610.28	1397851.54	0.10
76	458827.56	1398010.39	0.10
77	458833.99	1398015.09	0.10
78	458864.52	1398037.42	0.10
79	459010.84	1398144.58	0.10
80	459099.79	1398208.89	0.10
81	459170.84	1398260.25	0.10

82	459287.97	1398487.27	0.10
83	459367.22	1398644.88	0.10
84	459464.87	1398839.81	0.10
85	459531.94	1398974.89	0.10
86	459734.43	1399090.13	0.10
87	459828.81	1399145.18	0.10
88	459825.39	1399150.15	0.10
89	459818.50	1399158.55	0.10
90	459820.14	1399159.60	0.10
39	459806.75	1399178.63	0.10
91	460186.05	1399421.46	0.10
92	460155.30	1399404.02	0.10
93	460064.53	1399343.49	0.10
94	459890.85	1399227.68	0.10
95	459853.08	1399205.65	0.10
96	459856.76	1399200.34	0.10
97	459875.91	1399172.65	0.10
98	459912.05	1399193.73	0.10
99	460054.45	1399288.69	0.10
100	460176.29	1399369.94	0.10
101	460236.80	1399404.24	0.10
102	460236.59	1399404.29	0.10
103	460242.82	1399409.03	0.10
104	460240.37	1399410.25	0.10
105	460227.22	1399412.97	0.10
91	460186.05	1399421.46	0.10
106	460213.80	1399437.19	0.10
107	460224.91	1399435.04	0.10
108	460228.60	1399441.63	0.10
109	460263.96	1399433.81	0.10
110	460279.55	1399428.47	0.10
111	460384.49	1399487.97	0.10
112	460399.65	1399496.56	0.10
113	460477.51	1399524.69	0.10
114	460675.02	1399582.78	0.10
115	460678.85	1399583.90	0.10
116	460681.89	1399584.79	0.10
117	460878.57	1399642.80	0.10
118	461089.80	1399706.01	0.10
119	461111.94	1399736.64	0.10
120	461117.50	1399744.34	0.10
121	461130.93	1399762.92	0.10
122	461065.45	1400006.13	0.10
123	461016.35	1400179.80	0.10
124	461013.05	1400191.48	0.10
125	461001.86	1400231.05	0.10
126	460943.47	1400442.39	0.10





127	460897.12	1400604.01	0.10
128	461069.63	1400755.50	0.10
129	461014.72	1400850.24	0.10
130	461000.04	1400837.88	0.10
131	461003.88	1400833.18	0.10
132	460991.08	1400822.63	0.10
133	460987.53	1400826.96	0.10
134	460983.72	1400823.95	0.10
135	461018.54	1400763.87	0.10
136	460851.67	1400617.35	0.10
137	460904.96	1400431.55	0.10
138	460963.33	1400220.28	0.10
139	460988.59	1400130.93	0.10
140	460990.11	1400125.55	0.10
141	461026.87	1399995.50	0.10
142	461087.34	1399770.91	0.10
143	461065.33	1399740.45	0.10
144	460867.16	1399681.15	0.10
145	460667.56	1399622.28	0.10
146	460529.82	1399581.77	0.10
147	460519.71	1399578.80	0.10
148	460465.06	1399562.73	0.10
149	460408.46	1399542.28	0.10
150	460397.22	1399538.22	0.10
151	460382.88	1399533.04	0.10
152	460237.59	1399450.68	0.10
106	460213.80	1399437.19	0.10
153	460966.83	1400853.08	0.10
154	460981.25	1400863.29	0.10
155	460998.35	1400878.48	0.10
156	460996.92	1400880.95	0.10
157	460965.30	1400855.72	0.10
153	460966.83	1400853.08	0.10
158	460903.76	1401224.98	0.10
159	460906.50	1401231.99	0.10
160	460933.77	1401304.45	0.10
161	460926.16	1401306.72	0.10
162	460910.16	1401310.90	0.10
163	460904.60	1401311.70	0.10
164	460899.07	1401311.94	0.10
165	460893.53	1401311.11	0.10
166	460875.12	1401262.22	0.10
167	460884.43	1401250.14	0.10
168	460894.00	1401237.71	0.10
169	460901.54	1401227.93	0.10
158	460903.76	1401224.98	0.10

170	461044.81	1401713.85	0.10
171	460956.20	1401477.63	0.10
172	460925.51	1401396.09	0.10
173	460919.79	1401380.91	0.10
174	460915.58	1401369.70	0.10
175	460911.48	1401358.82	0.10
176	460909.71	1401354.11	0.10
177	460946.48	1401338.24	0.10
178	460948.11	1401342.56	0.10
179	460949.87	1401347.22	0.10
180	460950.75	1401349.58	0.10
181	460953.27	1401356.26	0.10
182	460954.29	1401358.97	0.10
183	460993.66	1401463.56	0.10
184	461027.87	1401554.76	0.10
185	461030.72	1401562.36	0.10
186	461079.13	1401691.40	0.10
187	461061.04	1401704.60	0.10
170	461044.81	1401713.85	0.10
188	461053.04	1401735.80	0.10
189	461060.18	1401731.90	0.10
190	461067.56	1401727.47	0.10
191	461075.40	1401722.52	0.10
192	461079.24	1401719.77	0.10
193	461086.74	1401711.69	0.10
194	461087.94	1401714.90	0.10
195	461090.31	1401721.21	0.10
196	461093.09	1401728.64	0.10
197	461096.66	1401735.55	0.10
198	461114.39	1401769.84	0.10
199	461117.54	1401775.94	0.10
200	461120.71	1401782.08	0.10
201	461125.01	1401790.39	0.10
202	461124.31	1401790.78	0.10
203	461091.72	1401813.11	0.10
204	461087.97	1401805.86	0.10
205	461084.69	1401799.51	0.10
206	461056.46	1401744.91	0.10
188	461053.04	1401735.80	0.10

Схема расположения границ публичного сервитута



Используемые условные знаки и обозначения:

-  - обозначение границы публичного сервитута
-  - обозначение линии электропередачи
-  - обозначение границы субъекта
-  - обозначение границы муниципального образования

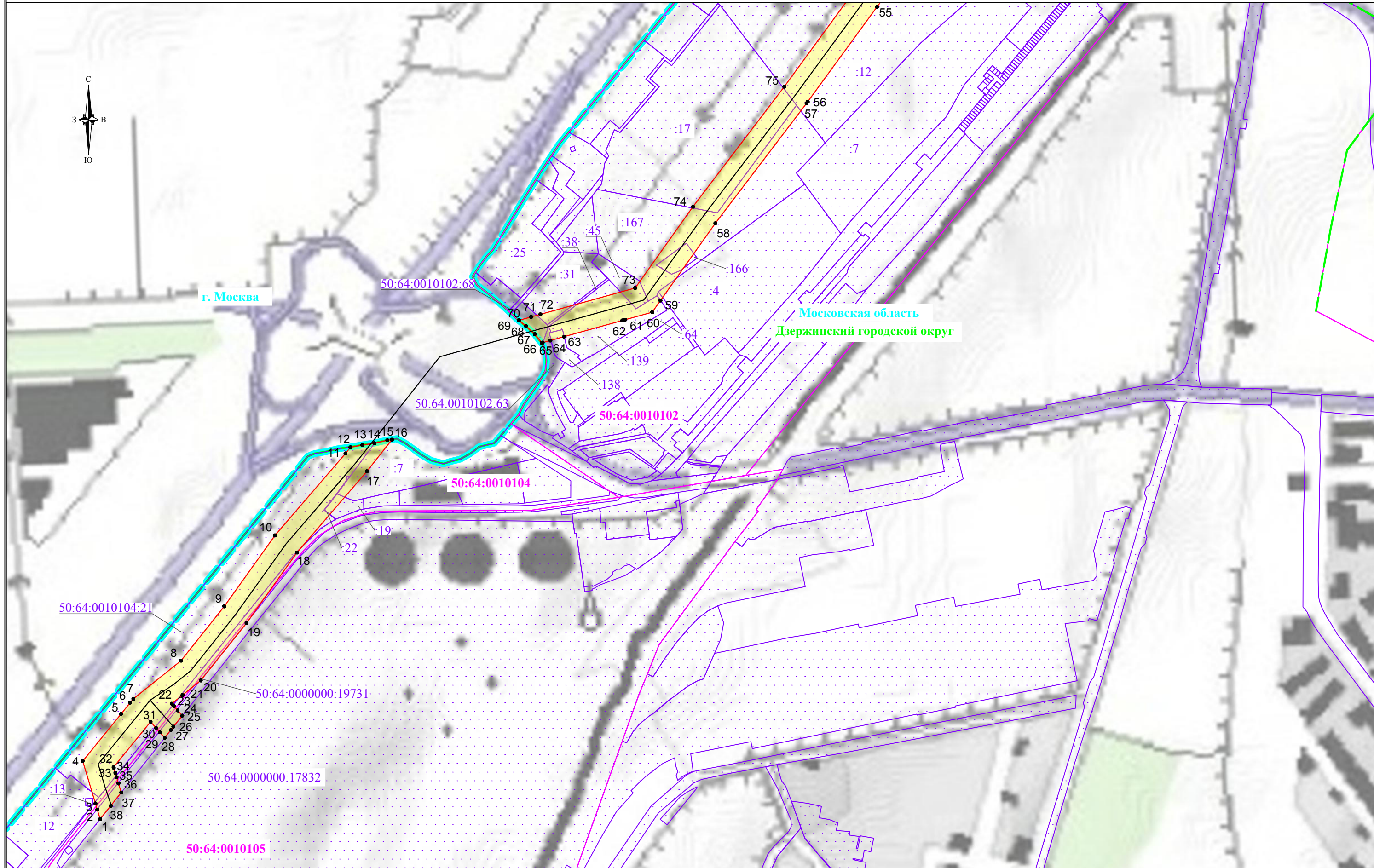
Держинский городской округ

Московская область







- обозначение муниципального образования

- обозначение субъекта

Схема расположения границ публичного сервитута

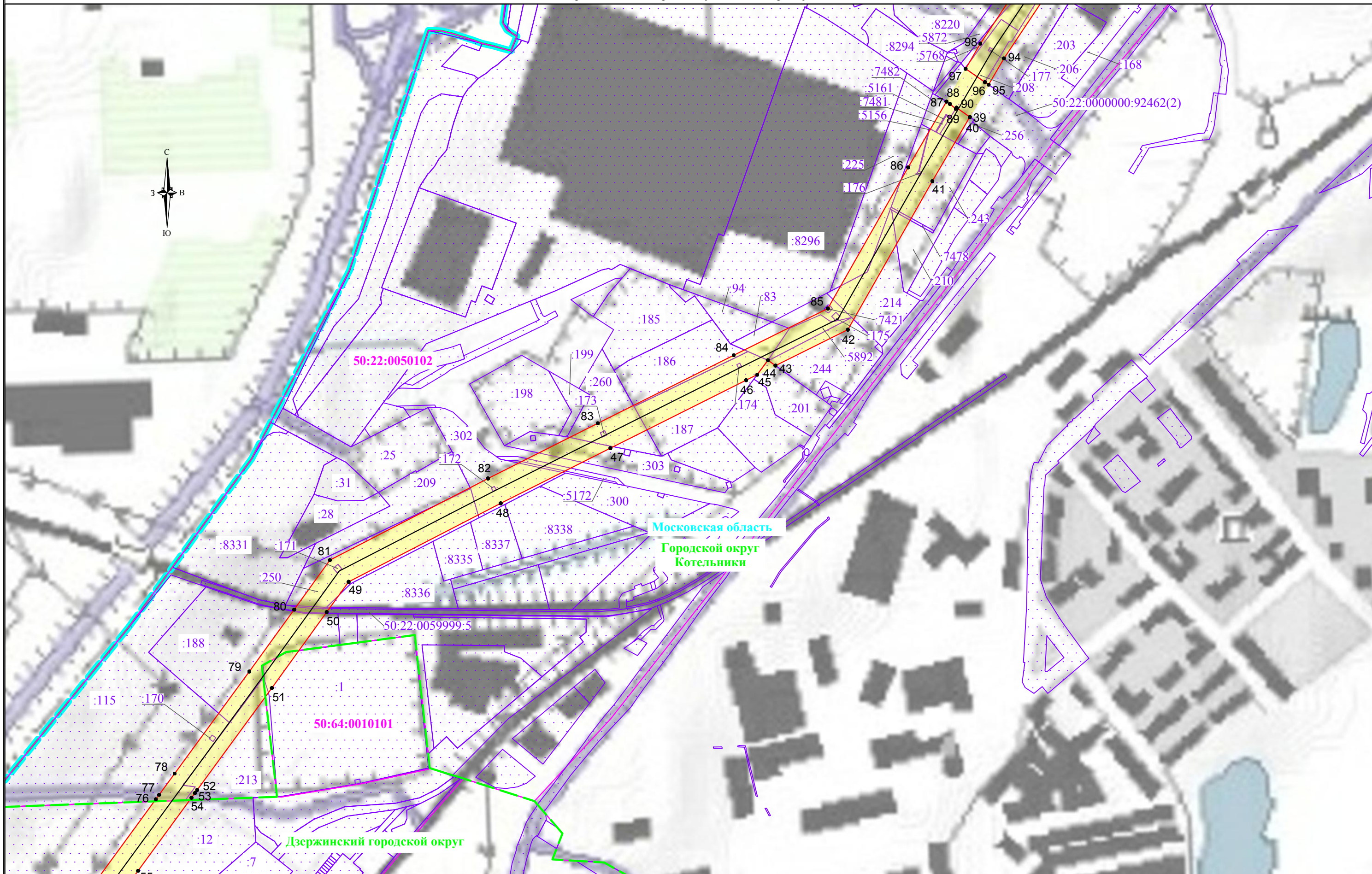


Используемые условные знаки и обозначения:

- | | | | |
|---|--|---|--|
|  | - обозначение границы публичного сервитута |  | - обозначение границы охранной зоны линии электропередачи |
|  | - обозначение границы земельного участка |  | - обозначение характерной точки границы публичного сервитута |
|  | - обозначение границы кадастрового квартала | 50:64:0010105 | - обозначение номера кадастрового квартала |
|  | - обозначение линии электропередачи | 50:64:0010104:19 | - обозначение кадастрового номера земельного участка |
|  | - обозначение границы субъекта | городской округ Люберцы | - обозначение муниципального образования |
|  | - обозначение границы муниципального образования | Московская область | - обозначение субъекта |

Выноска 1
Масштаб 1:5000

Схема расположения границ публичного сервитута



Используемые условные знаки и обозначения:









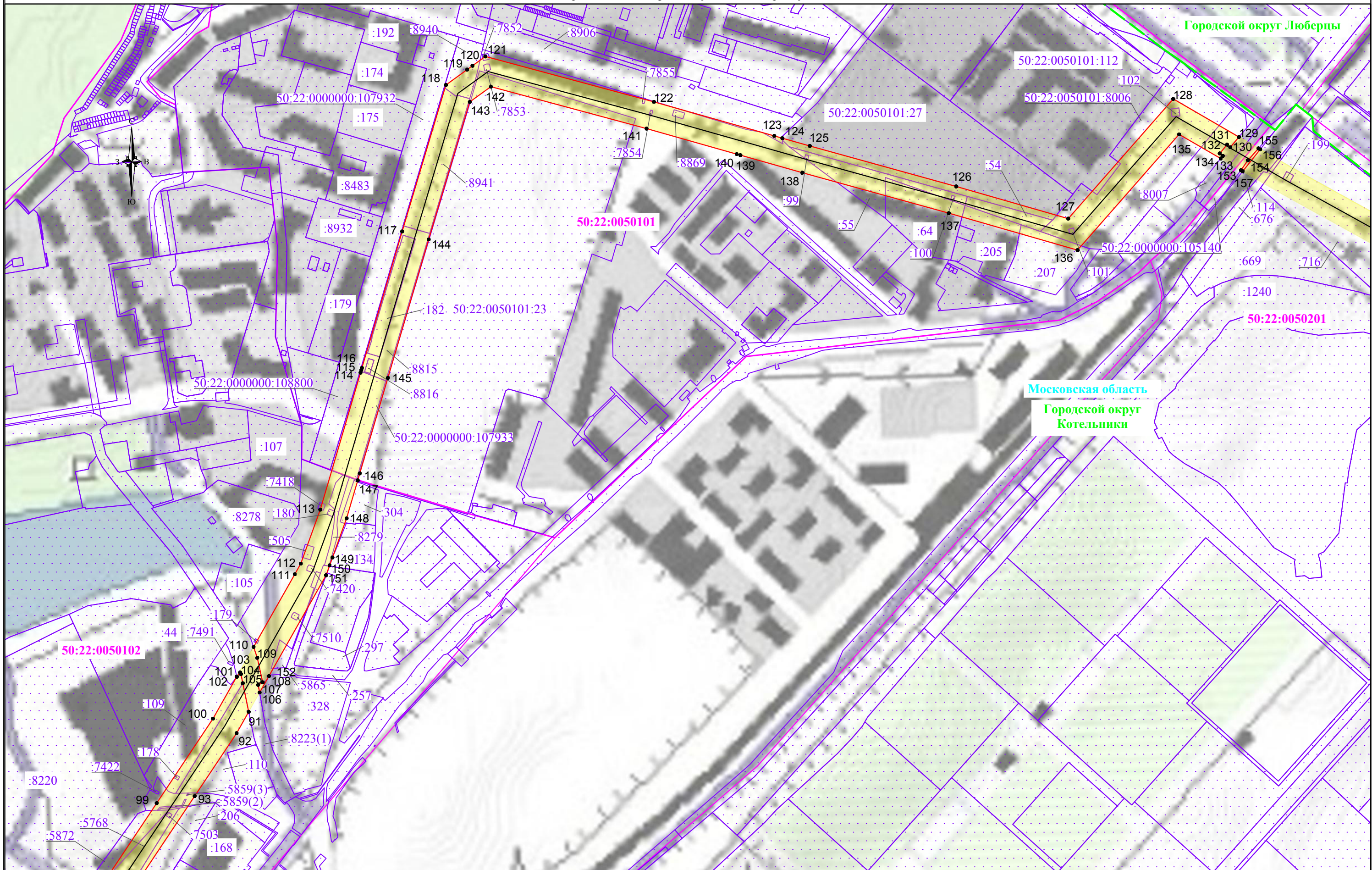







- | | | | |
|---|--|---|--|
|  | - обозначение границы публичного сервитута |  | - обозначение границы охранной зоны линии электропередачи |
|  | - обозначение границы земельного участка |  | - обозначение характерной точки границы публичного сервитута |
|  | - обозначение границы кадастрового квартала | 50:64:0010105 | - обозначение номера кадастрового квартала |
|  | - обозначение линии электропередачи | 50:64:0010104:19 | - обозначение кадастрового номера земельного участка |
|  | - обозначение границы субъекта | городской округ Люберцы | - обозначение муниципального образования |
|  | - обозначение границы муниципального образования | Московская область | - обозначение субъекта |

Схема расположения границ публичного сервитута

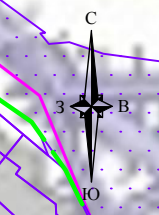
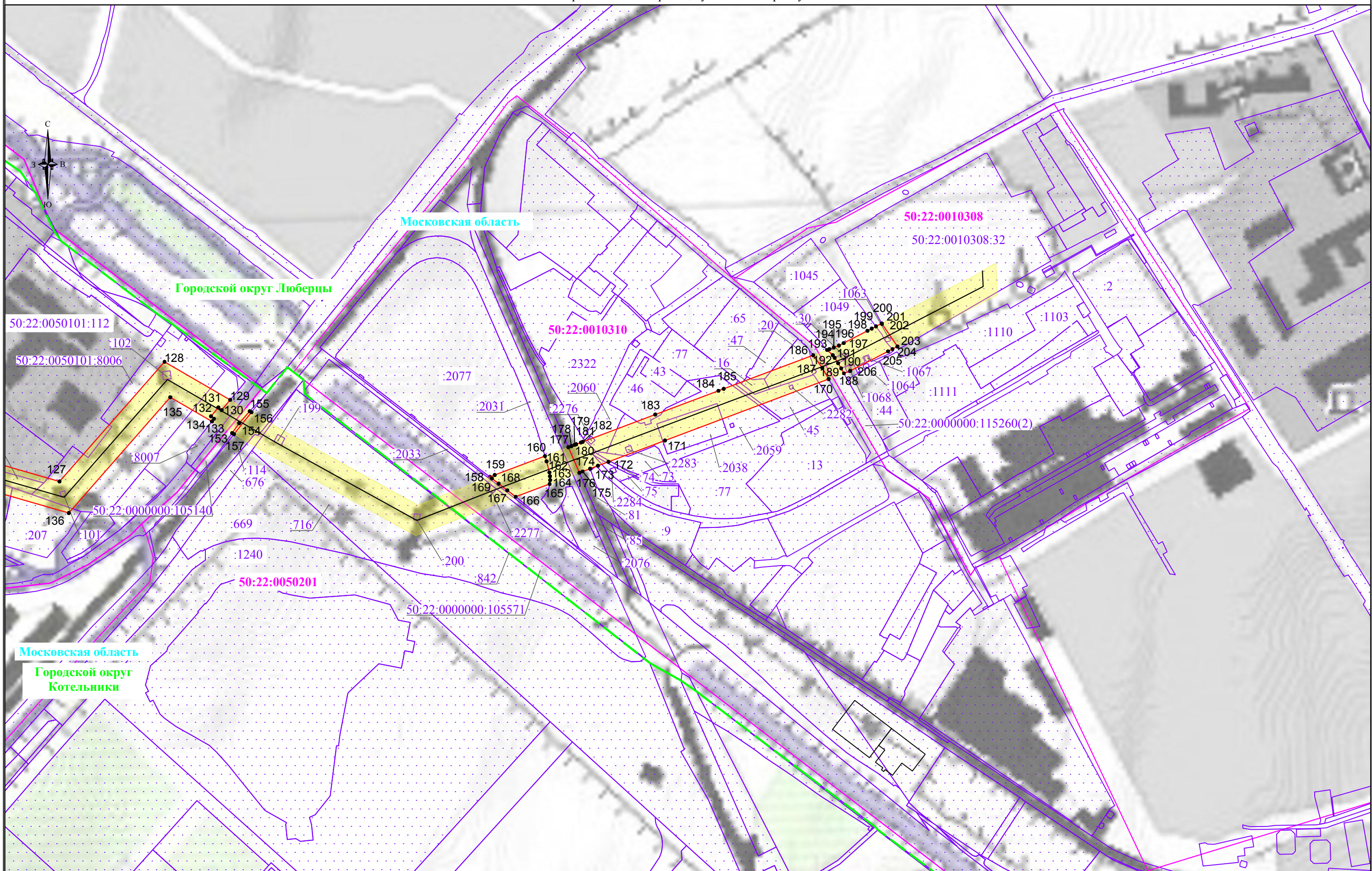


Используемые условные знаки и обозначения:

- | | | | |
|---|--|---|--|
|  | - обозначение границы публичного сервитута |  | - обозначение границы охранной зоны линии электропередачи |
|  | - обозначение границы земельного участка |  | - обозначение характерной точки границы публичного сервитута |
|  | - обозначение границы кадастрового квартала | 50:64:0010105 | - обозначение номера кадастрового квартала |
|  | - обозначение линии электропередачи | 50:64:0010104:19 | - обозначение кадастрового номера земельного участка |
|  | - обозначение границы субъекта | городской округ Люберцы | - обозначение муниципального образования |
|  | - обозначение границы муниципального образования | Московская область | - обозначение субъекта |

Выноска 3
Масштаб 1:5000

Схема расположения границ публичного сервитута



Московская область
 Городской округ Люберцы

Московская область
 Городской округ Котельники

Используемые условные знаки и обозначения:

- обозначение границы публичного сервитута
- обозначение границы земельного участка
- обозначение границы кадастрового квартала
- обозначение линии электропередачи
- обозначение границы субъекта
- обозначение границы муниципального образования
- обозначение границы охранной зоны линии электропередачи
- 1 - обозначение характерной точки границы публичного сервитута
- 50:64:0010105 - обозначение номера кадастрового квартала
- 50:64:0010104:19 - обозначение кадастрового номера земельного участка
- городской округ Люберцы - обозначение муниципального образования
- Московская область - обозначение субъекта

Выноска 4
 Масштаб 1:5000